



АДМИНИСТРАЦИЯ МУНИЦИПАЛЬНОГО ОБРАЗОВАНИЯ  
БЕЛОРЕЧЕНСКИЙ РАЙОН

**ПОСТАНОВЛЕНИЕ**

от 10.07.2023

№ 842

г. Белореченск

**Об утверждении документации по планировке территории (проекта межевания территории) под малоэтажную многоквартирную жилую застройку по адресу: Краснодарский край, Белореченский район, Пшехское сельское поселение, хутор Кубанский, ул.Школьная, № 3**

Рассмотрев документацию по планировке территории (проект межевания территории) под малоэтажную многоквартирную жилую застройку по адресу: Краснодарский край, Белореченский район, Пшехское сельское поселение, хутор Кубанский, ул. Школьная, № 3, учитывая результаты публичных слушаний от 30 июня 2023 г., в соответствии с Федеральным законом от 6 октября 2003 г. № 131 - ФЗ «Об общих принципах организации местного самоуправления в Российской Федерации», законом Краснодарского края от 8 августа 2016 г. № 3459 - КЗ «О закреплении за сельскими поселениями Краснодарского края отдельных вопросов местного значения городских поселений», решением Решение Совета Пшехского сельского поселения от 27.05.2013г. № 218 «Об утверждении генерального плана Пшехского сельского поселения Белореченского района Краснодарского края», решением Совета муниципального образования Белореченский район от 27.04.2017г. № 415 «Об утверждении Правил землепользования и застройки Пшехского сельского поселения Белореченского района Краснодарского края» (в редакции решения Совета муниципального образования Белореченский район в редакции решения от 24.12.2020г. № 235, от 23.09.2021г. № 297, от 27.10.2022 г. № 420), Положением об общественных обсуждениях и публичных слушаниях по вопросам градостроительной деятельности в муниципальном образовании Белореченский район, утвержденным решением Совета муниципального образования Белореченский район от 30 марта 2023 г. №475, постановлением администрации муниципального образования Белореченский район от 31 октября 2022 г. №1575 «О внесении изменения в постановление администрации муниципального образования Белореченский район от 24 января 2020г. №95 «Об образовании комиссии по вопросам градостроительства, землепользования и застройки на территории муниципального образования Белореченский

район», руководствуясь статьей 31 Устава муниципального образования Белореченский район, п о с т а н о в л я ю:

1. Утвердить документацию по планировке территории (проект межевания территории) под малоэтажную многоквартирную жилую застройку по адресу: Краснодарский край, Белореченский район, Пшехское сельское поселение, хутор Кубанский, ул. Школьная, № 3 (прилагается).

2. Помощнику главы муниципального образования Белореченский район Беззубиковой Т. А. обеспечить опубликование настоящего постановления в средствах массовой информации не позднее 7 дней со дня его подписания.

3. Общему отделу управления делами администрации муниципального образования Белореченский район (Муштай С.Д.) обеспечить размещение настоящего постановления на официальном сайте администрации муниципального образования Белореченский район в разделе «Градостроительная деятельность», «Документация по планировке территории», «Новости в сфере градостроительства».

4. Контроль за выполнением настоящего постановления возложить на заместителя главы муниципального образования Белореченский район Пыш А.Н.











5. Постановление вступает в силу со дня его официального опубликования.

Глава муниципального образования  
Белореченский район

С.В.Сидоренко

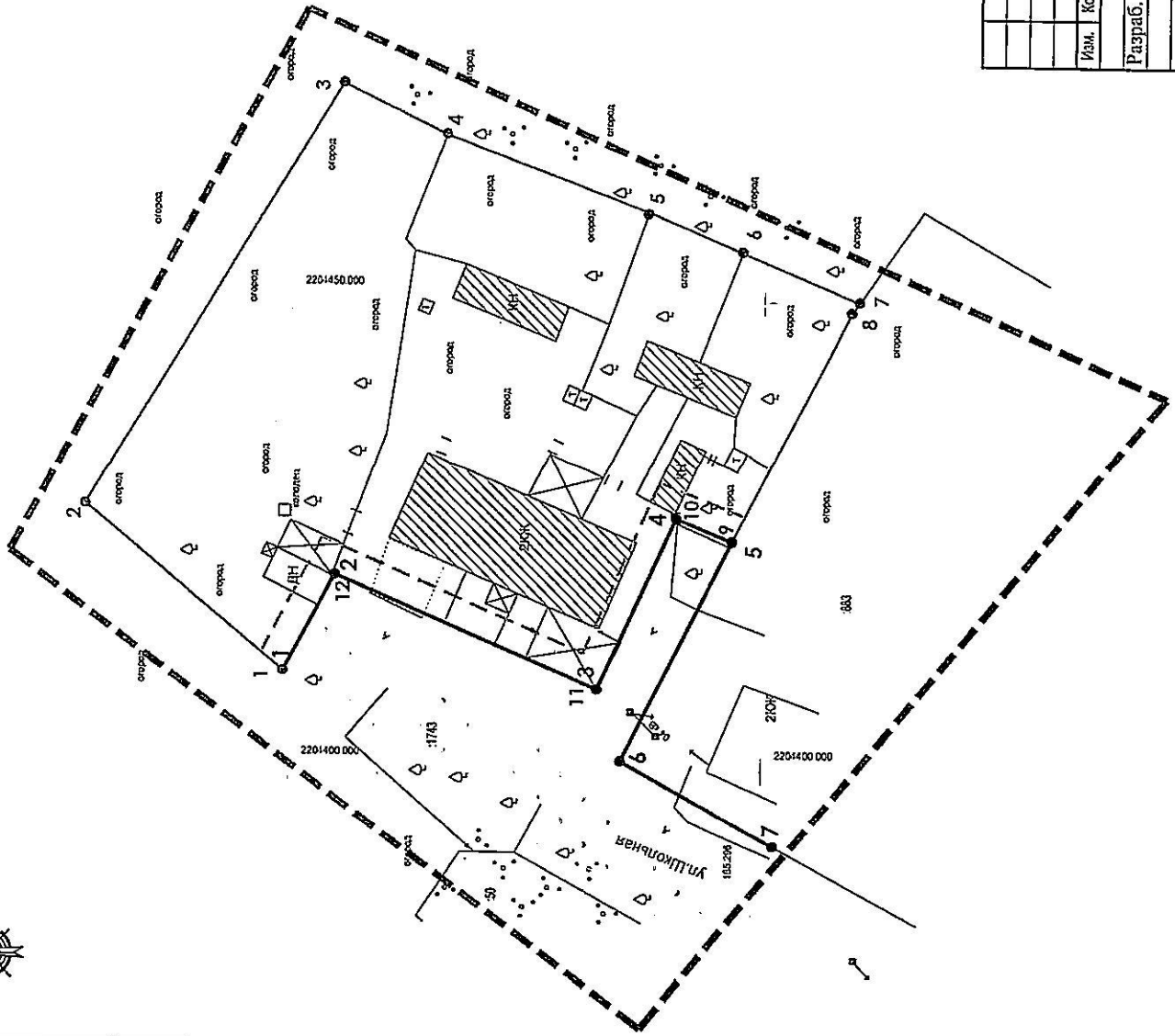
# ЧЕРТЕЖ МЕЖЕВАНИЯ ТЕРРИТОРИИ

# УСЛОВНЫЕ ОБОЗНАЧЕНИЯ

-  Граница проектирования
-  Устанавливаемые красные линии
-  Линия регулирования застройки
-  Границы земельных участков, стоящих на кадастровом учете
-  Проектируемый земельный участок под многоквартирный жилой дом (сущ.)
-  Характерные точки красной линии
-  Здания и сооружения (сущ.)
-  Дороги, проезды (сущ.)
-  Растительность
-  Линии электропередачи ВЛ-0,4 кВ и ВЛ-10 кВ

## Каталог координат характерных точек красных линий

№ точки	Координаты	
	X	Y
1	432650.50	2204410.30
2	432645.41	2204420.17
3	432617.38	2204408.52
4	432608.51	2204426.22
5	432603.22	2204424.21
6	432614.87	2204400.96
7	432595.81	2204390.38



## 22-01-П/433 - ПМТ

Малоэтажная многоквартирная жилая застройка по адресу:  
Краснодарский край, Белореченский район, Пшехское сельское  
поселение, х. Кубанский, ул. Школьная, 3

Изм. Коп.	Лист	№ док.	Подпись	Дата	Стadia	Лист	Листов
					Разраб.	Отрошко	01.23

Проект межевания территории  
Чертеж межевания территории.  
М 1:500

ИП Отрошко Л.Л.

Изм. № подл.	Подп. и дата	Взам. инв. №
--------------	--------------	--------------